

OPENCOESIONE

www.opencoessione.gov.it

www.dps.tesoro.it/opencoessione

LA QUALITA' DEI DATI

Fabio De Angelis

Dipartimento per lo sviluppo e la coesione economica

OpenCoesione Data Journalism Day

Roma, 8 novembre 2012

La qualità dei dati

La natura dei progetti

I progetti delle politiche di coesione sono molto **eterogenei** :

Acquisto beni e servizi

Molti progetti dal valore medio di 60.000 €, distribuiti sul territorio nazionale

Infrastrutture

Pochissimi progetti, concentrati al Sud, dal costo medio di 2 Milioni €, con tempi lunghi per il completamento

Incentivi alle imprese

Buon numero di progetti dal valore medio superiore a 100.000 €, maggiormente concentrati in alcuni territori

Contribuiti a persone

Molti, di basso valore finanziario (inferiore a 10.000€) e distribuiti su tutto il territorio nazionale

Conferimenti capitale

qualificabili come strumenti finanziari (fondi di garanzia/ingegneria finanziaria)

Non disponibile

Pochi casi non classificabili perché sprovvisti di codice CUP

L'interpretazione di alcune variabili può mutare in base alla natura del progetto che si considera.

La qualità dei dati

Le classificazioni

Definizione del tema sintetico dalle FAQ di opencoesione.gov.it:

« Si tratta di un'aggregazione dei **temi prioritari UE** e delle **classificazioni settoriali del Sistema CUP**.

Nell'attribuzione di un progetto a un tema sintetico, guida il raccordo con i temi prioritari UE (e solo in sua assenza guida la classificazione CUP) »

- Queste due classificazioni provengono da percorsi amministrativi diversi
- Il tema sintetico è' una classificazione di alto livello che compie una sintesi nell'aggregazione dei temi UE ed una mediazione nel raccordo con la classificazione CUP
- Per analisi puntuali è preferibile utilizzare una classificazione con più dettaglio o utilizzare più classificazioni congiuntamente

La qualità dei dati

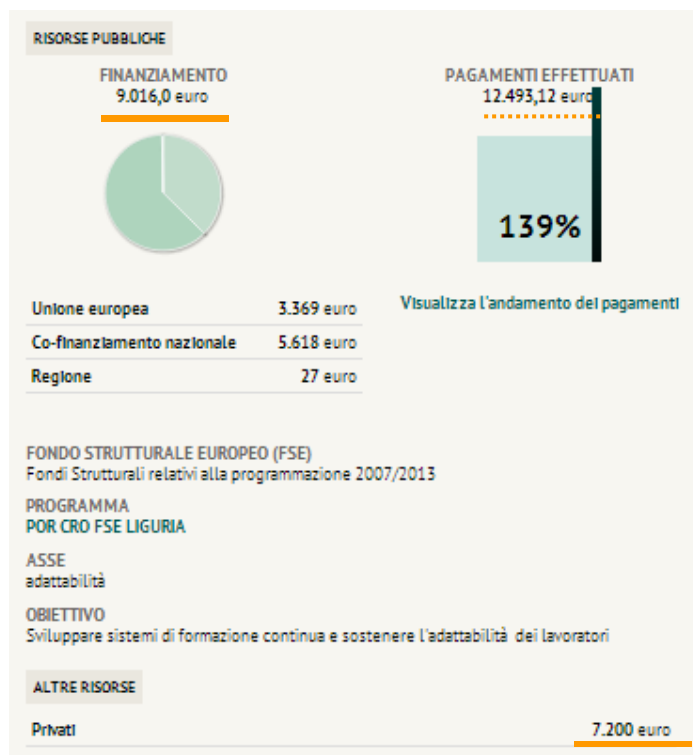
La localizzazione dei progetti

- Ogni progetto può essere localizzato (contemporaneamente) su più territori di tipo comunale, provinciale, regionale o nazionale
- Le mappe del sito OpenCoesione:
- risolvono la multilocalizzazione conteggiando un progetto (oppure i suoi finanziamenti o pagamenti) tante volte quanti sono i territori (comunale, provinciale o regionale) nei quali ricade
- gestiscono la diversa precisione territoriale conteggiando, per un dato livello, tutti i progetti che appartengono a quel livello territoriale nonché tutti quelli dei livelli sottostanti
- In generale i dati scaricabili dal portale OpenCoesione secondo un criterio territoriale **non sono direttamente sommabili, né aggregabili** tra più livelli

I [cataloghi OpenData](#) regionali sono sommabili poiché forniscono separatamente i progetti localizzati in una regione da quelli localizzati a cavallo di più regioni

La qualità dei dati

Finanziamenti e pagamenti



<http://www.opencoesione.gov.it/progetti/1lsv2011h130011/>

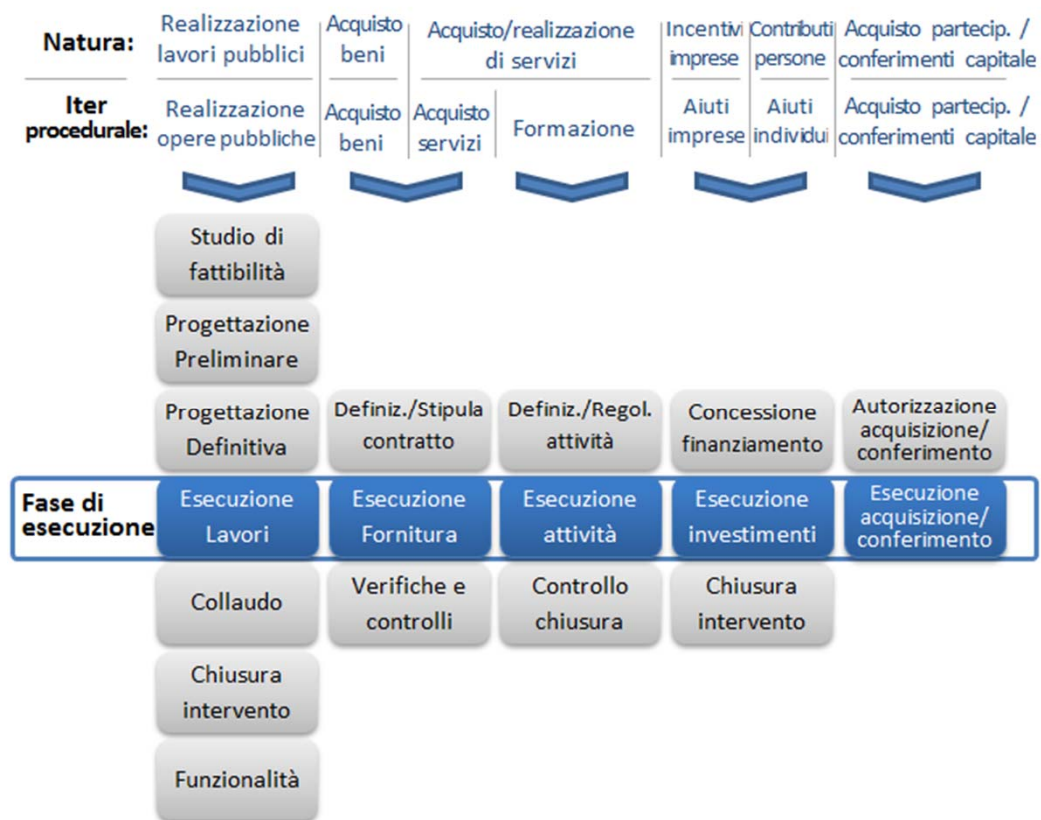
Il finanziamento di un progetto è calcolato come somma delle singole fonti di finanziamento **pubbliche**

I pagamenti non sono suddivisi per fonte, ma costituiscono una sola **voce di spesa complessiva**.

In caso di finanziamenti provenienti anche da **fonte privata** si può verificare che il totale dei pagamenti risulti superiore al totale dei finanziamenti **pubblici**.

La qualità dei dati

Le fasi dei progetti



La fase di esecuzione costituisce la **fase di realizzazione «concreta»** di un progetto

Nel caso di infrastrutture, in proporzione alla complessità dell'opera, il termine del progetto può distare molto dalla chiusura della fase di esecuzione

L'acquisto di beni/servizi e gli aiuti a imprese/individui si caratterizzano come eventi di tipo puntuale e possono avere una **durata di esecuzione nulla** (data di inizio e fine coincidono)

La qualità dei dati

Quando finisce un progetto?

Nel catalogo OpenData non è presente una variabile che **qualifica un progetto come concluso**.

Per desumere la conclusione di un progetto si può verificare se sussistono le due seguenti **condizioni**:

- ✓ I pagamenti hanno raggiunto il 100% del finanziamento totale
- ✓ Risulta presente (e coerente) la data di fine effettiva del progetto

CUP: D22J09000020008
INTERVENTO DI SISTEMAZIONE IDRAULICA E RINATURALIZZAZIONE DEL FIUME FELLA

Data di aggiornamento: 30.06.2012
INFRASTRUTTURE - MANUTENZIONE STRAORDINARIA
AMBIENTE - PREVENZIONE DEI RISCHI (*)

 SEI UN PROTAGONISTA DI QUESTO PROGETTO?
[RACCONTACELO QUI.](#)

SOGGETTI

PROGRAMMATORE REGIONE AUTONOMA FRIULI VENEZIA GIULIA	ATTUATORE REGIONE AUTONOMA FRIULI VENEZIA GIULIA
--	--

TEMPI

INIZIO PREVISTO 23 giugno 2008	INIZIO EFFETTIVO 23 giugno 2008
FINE PREVISTA 20 marzo 2009	FINE EFFETTIVA 09 luglio 2009 

RISORSE PUBBLICHE

FINANZIAMENTO 1.638.147,74 euro		PAGAMENTI EFFETTUATI 1.638.147,74 euro
------------------------------------	---	---

 **100%**

Visualizza l'andamento dei pagamenti

Unione europea	401.346 euro
Co-finanziamento nazionale	860.027 euro
Regione	376.773 euro

FONDO EUROPEO DI SVILUPPO REGIONALE (FESR)
Fondi Strutturali relativi alla programmazione 2007/2013

PROGRAMMA
POR CRO FESR FRIULI VENEZIA GIULIA

ASSE
ASSE 2 - SOSTENIBILITÀ AMBIENTALE

OBIETTIVO
Valorizzare le risorse ambientali e culturali e prevenire i rischi naturali e tecnologici

<http://www.opencoesione.gov.it/progetti/4fr531/>

I soggetti

Chi programma ed attua i progetti

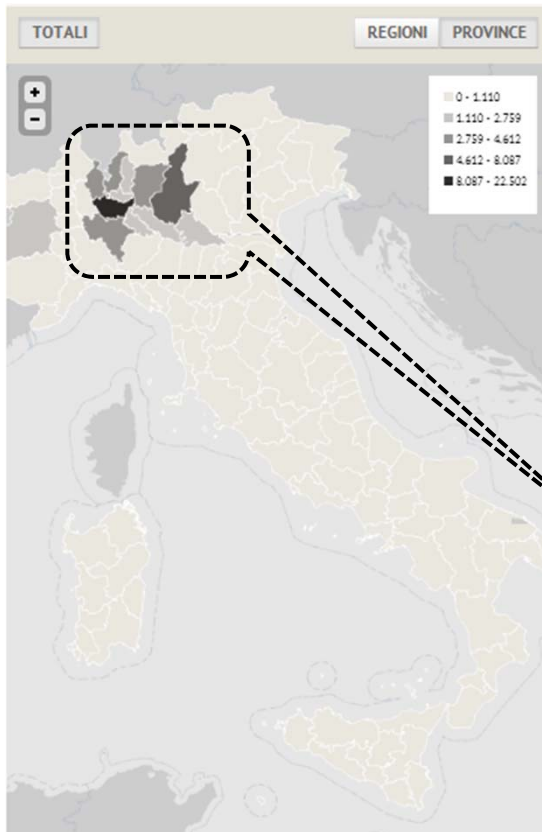
- I soggetti non sono organizzati e classificati secondo un' **anagrafica unica**, questo comporta potenzialmente:
 - la moltiplicazione di soggetti unici dovuta a differenti imputazioni
 - all'accorpamento di soggetti diversi per i quali è stata usata una denominazione troppo generica
 - la non sistematica individuazione un soggetto quando assume il ruolo sia di programmatore che di attuatore

Il processo di mascheramento di soggetti privati con la generica dicitura **individuo** crea un **soggetto attuatore virtuale**:

Ruolo	Denominazione	Finanziamenti (€)	Progetti
Attuatore	*INDIVIDUO*	141.551.056,00	9.677

La qualità dei dati

Il numero dei progetti



- Il fattore che ha determinato un sovradimensionamento del numero complessivo di progetti in attuazione è stata la scelta, di alcune amministrazioni, di definire (ed inserire) **un progetto per ogni soggetto destinatario di finanziamento pubblico**
- Il comportamento è presente solo nel caso di contributi a persone ed è evidente nel caso della regione Lombardia per i finanziamenti a valere sul Fondo Sociale Europeo.

La qualità dei dati

Data di aggiornamento

- La data (bimestrale) alla quale vengono riferiti i dati di ogni rilascio costituisce una **data massima di aggiornamento** delle informazioni, poiché rappresenta la data alla quale vengono “congelate” le ultime informazioni di monitoraggio inviate dalle amministrazioni
- Per amministrazioni che, al momento della fotografia bimestrale, non abbiano fornito informazioni aggiornate verranno prodotte le ultime disponibili
- ogni progetto può quindi presentare una **data di aggiornamento inferiore o uguale a quella di rilascio**
- La data di aggiornamento di un progetto deve essere tenuta in considerazione quando si valutano le informazioni strettamente legate al tempo (pagamenti, data inizio e date fine fase)

La qualità dei dati

Aggiornamenti

- Quasi tutto il set di dati sottoposti a monitoraggio può essere modificato dalle Amministrazioni che alimentano il Sistema di Monitoraggio.
- Un progetto, ad ogni aggiornamento bimestrale, può presentare modifiche dovute a:
 - **correzioni** (es: la localizzazione viene maggiormente dettagliata)
 - **integrazioni** (es: maggior ricchezza nella descrizione del progetto)
 - **inserimenti** (es: il progetto ha completato la fase di esecuzione e viene inserita la data di fine effettiva della fase)
 - **aggiornamenti** (es: variazioni nelle fonti di finanziamento)
- Il numero dei progetti complessivamente aumenta ad ogni rilascio, alcuni progetti possono uscire dal monitoraggio (per diversi motivi) e quindi non essere più tracciati

Grazie per l'attenzione

www.opencoessione.gov.it

www.dps.tesoro.it/opencoessione

dps.opencoessione@tesoro.it